

ため池ハザードマップ

姥ヶ迫1・姥ヶ迫2



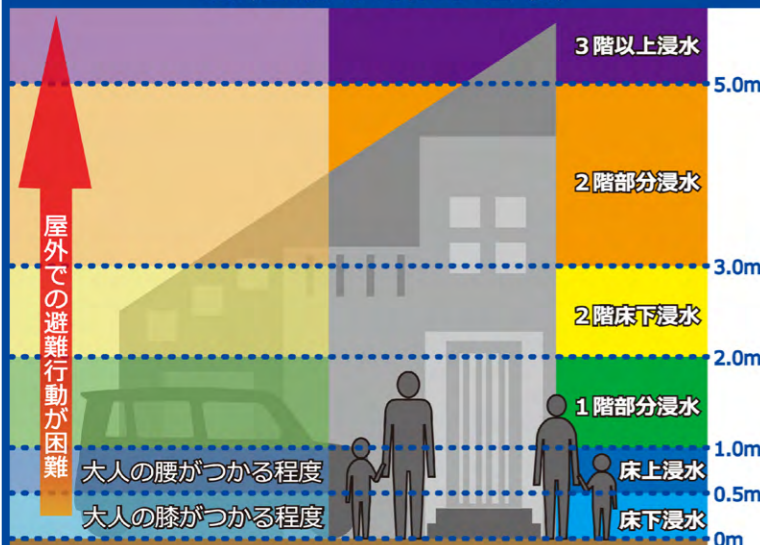
嘉麻市中益字姥ヶ迫

- このハザードマップは地震や大雨によるため池決壊時に想定される浸水範囲及び浸水深を示しています。
- ため池以外からの氾濫は想定していません。
- 災害の状況によっては表示範囲以外においても被害が発生する可能性があります。

防災関連施設

	指定避難所		臨時ハリポート
	市役所		警察署
	消防署		医療機関

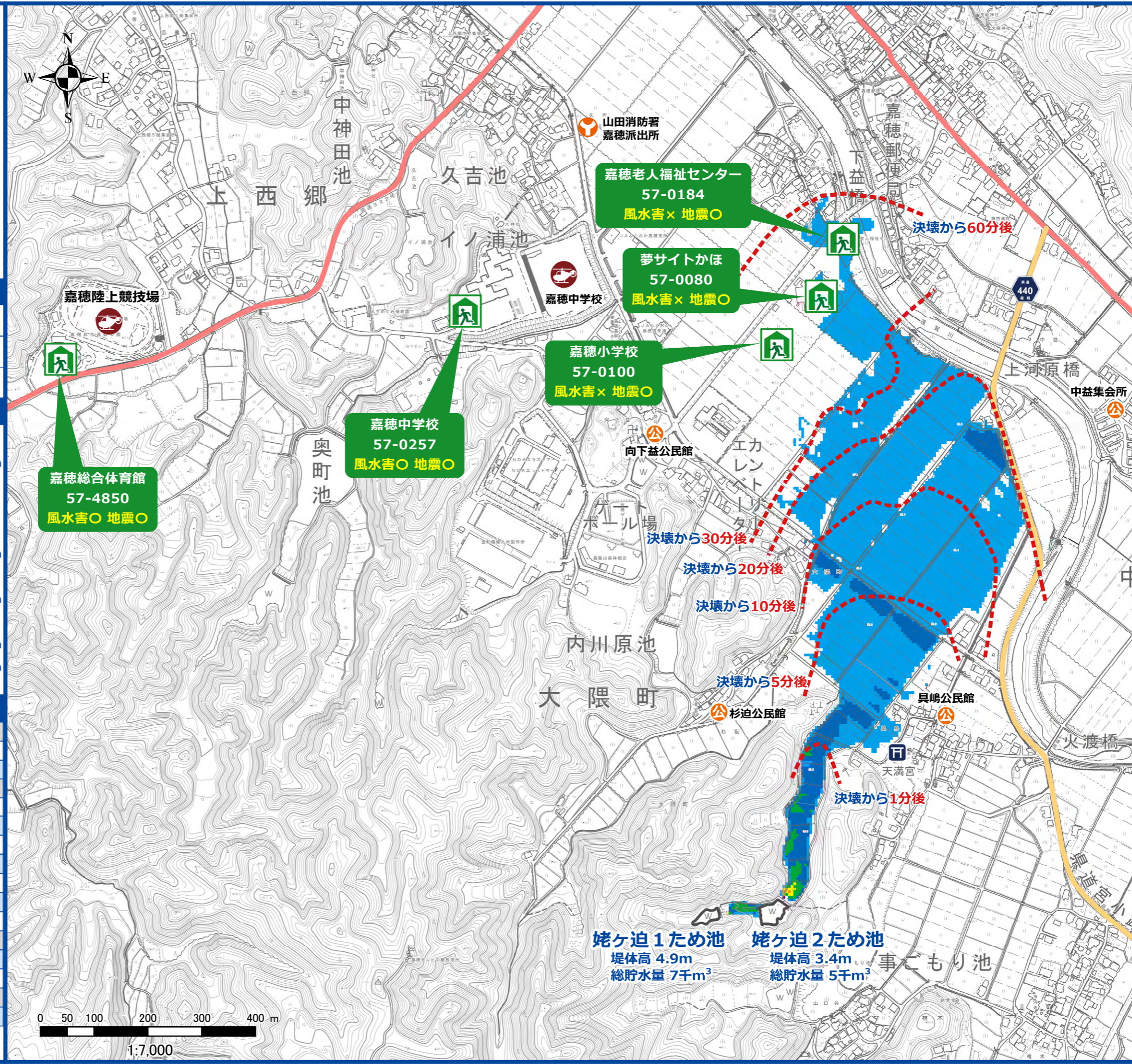
想定浸水深の目安



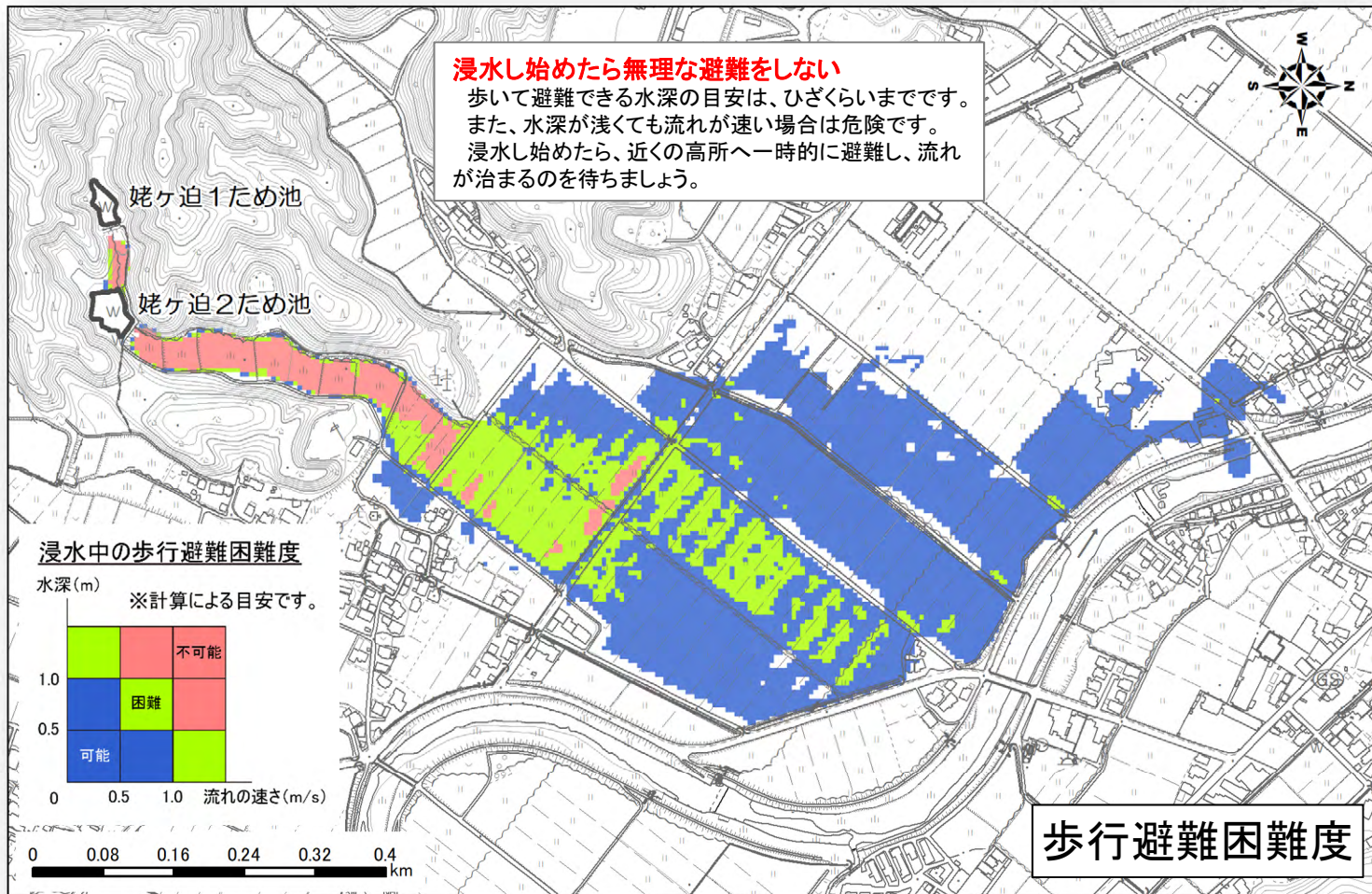
緊急時の連絡先 市外局番 (0948)

【 行政機関 】			
本庁舎 (農林振興課)	42-7465	防災対策課防災係	42-7417
【 警察・消防 】			
嘉麻警察署	57-0110	飯塚消防署 嘉麻分署	57-0399
山田警部交番	53-3281	飯塚消防署 稲築派出所	42-0655
稲築警部交番	42-0160	飯塚消防署 山田出張所	52-1285
碓井交番	62-2039		
大隈町交番	57-2590		
千手駐在所	57-3270		
宮野駐在所	57-3398		
【 救急告示医療機関 】			
嘉麻赤十字病院	52-0861		
医療法人ユアアイ 西野病院	42-1114		
【 ライフライン 】			
九州電力(株) 飯塚営業所	0120-986-104	嘉麻市役所 水道局	42-7044/42-7063

警察 **110** 番 火事 救急 **119** 番



□ 水深が浅い場合でも水の流が速いと危険です！



嘉麻市ため池ハザードマップ

(姥ヶ迫1ため池、姥ヶ迫2ため池)

作成:令和3年3月

この「ため池ハザードマップ」は、姥ヶ迫1ため池、姥ヶ迫2ため池が満水時に同時に決壊した場合、想定される浸水区域や浸水深さ、および避難に役立つ情報をとりまとめたものです。ため池が決壊するおそれのある場合または決壊した場合に、迅速かつ安全に避難するために役立ててください。



□ 避難に備え早めの情報収集を行いましょ。

情報源	情報の種類	ウェブサイトアドレス
嘉麻市ホームページ (防災・危機管理)	市内の防災関連情報や関連サイトなど	https://www.city.kama.lg.jp/life/1/10/120/
福岡県防災ホームページ (防災情報)	県内の防災関連情報や関連サイトなど	http://www.bousai.pref.fukuoka.jp/
気象庁ホームページ	全国の気象情報や地震情報など	https://www.jma.go.jp/jma/index.html

【姥ヶ迫1ため池、姥ヶ迫2ため池の現状】

この2池は、農業用水を確保することを目的とし、谷をせき止めて築造されました。現在では、利水はもとより動植物の生息・生育環境として貴重な役割も担っています。しかし、近年では施設の老朽化もみられ、施設の耐用能力を超える大雨や大規模な地震が発生した場合、堤防が損傷を受け決壊に至る可能性もあります。万が一ため池が決壊した場合、池の下流には一度に大量の水が短時間で押し寄せる可能性があります。現在は洪水吐よりも水位を下げるなど、決壊の危険性を低減させる管理をしています。

□ いざというときの連絡先

◆行政機関

機関名	電話番号
嘉麻市役所	0948-42-7465 (農林振興課)
警察署	110
消防署	119

◆家族や親せき、知人など

氏名	電話番号

【お問い合わせ先】

嘉麻市役所 TEL 0948-42-7465 (農林振興課) 〒820-0292 福岡県嘉麻市岩崎1180番地1

□ ため池ハザードマップの活用方法 (急な事態へ備えましょ)

【1】想定される浸水区域や深さなどをチェックしましょ。

- 危険度やはん監水の到達時間に応じた避難を考えましょ。
- 災害時の様々な事態をイメージしましょ。



【4】日頃から家族や地域で話し合いましょ。

- 災害時に協力し合えるよう、日頃から家族や地域で役割などを話し合いましょ。
- 避難の際に支援が必要な要援護者への情報伝達や補助内容を決めておしましょ。



【2】避難場所を決めておしましょ。

- 危険度やはん監水の到達時間より、どこへ避難するかを決めておしましょ。
- 浸水深が3mを超える区域は、緊急避難できる身近な場所も探しておしましょ。
- 家族の連絡先を確認しておしましょ。



【5】防災情報の入手先を確認しておしましょ。

- ため池の堤防が被災すると、短時間で決壊に至る可能性がありますので、日頃から防災情報がどこで入手できるかを確認しておしましょ。



【3】避難場所までの避難経路を考えましょ。

- 避難場所まで実際に歩いて、移動時間を確認しておしましょ。
- 避難途中で浸水した場合に緊急避難できる場所を探しておしましょ。



【6】市が公表している他のハザードマップもご覧ください。

- 嘉麻市防災マップには、大雨に伴う河川のはん監や、その避難に関する情報を記載しています。このマップと併せて活用し、急な事態へ備えましょ。

