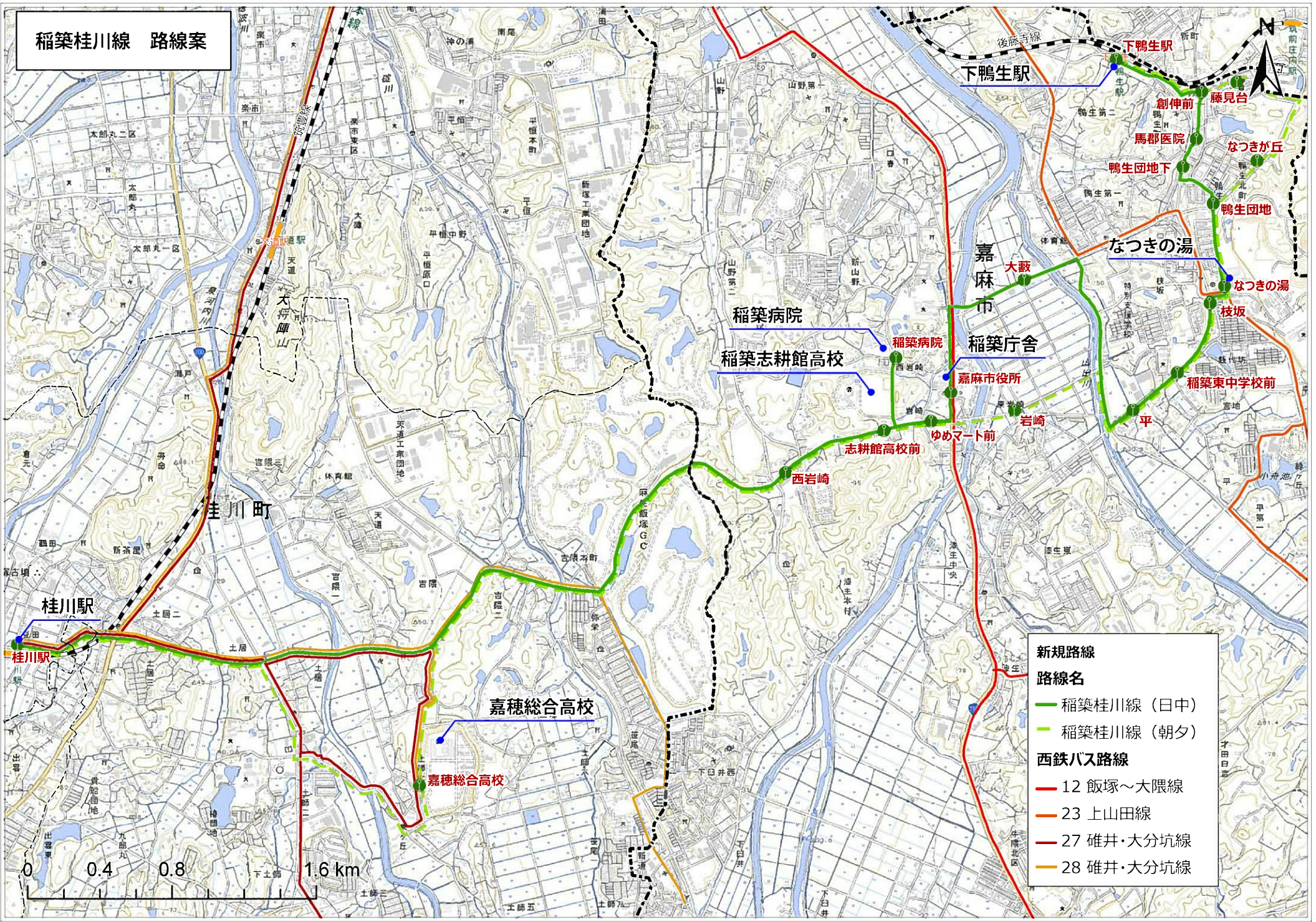


# 稲築桂川線 路線案



新規路線	
路線名	
<span style="color: green;">—</span>	稲築桂川線 (日中)
<span style="color: yellow;">—</span>	稲築桂川線 (朝夕)
西鉄バス路線	
<span style="color: red;">—</span>	12 飯塚~大隈線
<span style="color: orange;">—</span>	23 上山田線
<span style="color: darkred;">—</span>	27 碓井・大分坑線
<span style="color: gold;">—</span>	28 碓井・大分坑線



■新設バス停カルテ

バス停名称	下鴨生駅前		路線名	稲築桂川線	
バス停概要			位置図		
住所	福岡県嘉麻市鴨生864				
上り	緯度(北緯)	33.36522			
	経度(東経)	130.43418			
下り	緯度(北緯)	33.36513			
	経度(東経)	130.43433			
待合環境			留意点		
屋根			バス停環境	良	
ベンチ			交通量	少	
その他			交差点	遠	
道路状況			見晴らし	良	
バス停構造			勾配	無	
歩道幅員(上り)	2	m	危険箇所	無	
歩道幅員(下り)	2.4	m	新規バス停の設置可能	有	
前面道路幅員	7	m			
前面道路車線数	2	車線			
前面道路制限速度	40	km/h			
交差点までの距離	25.8	m			
その他					

設置箇所写真



下鴨生駅構内 側面



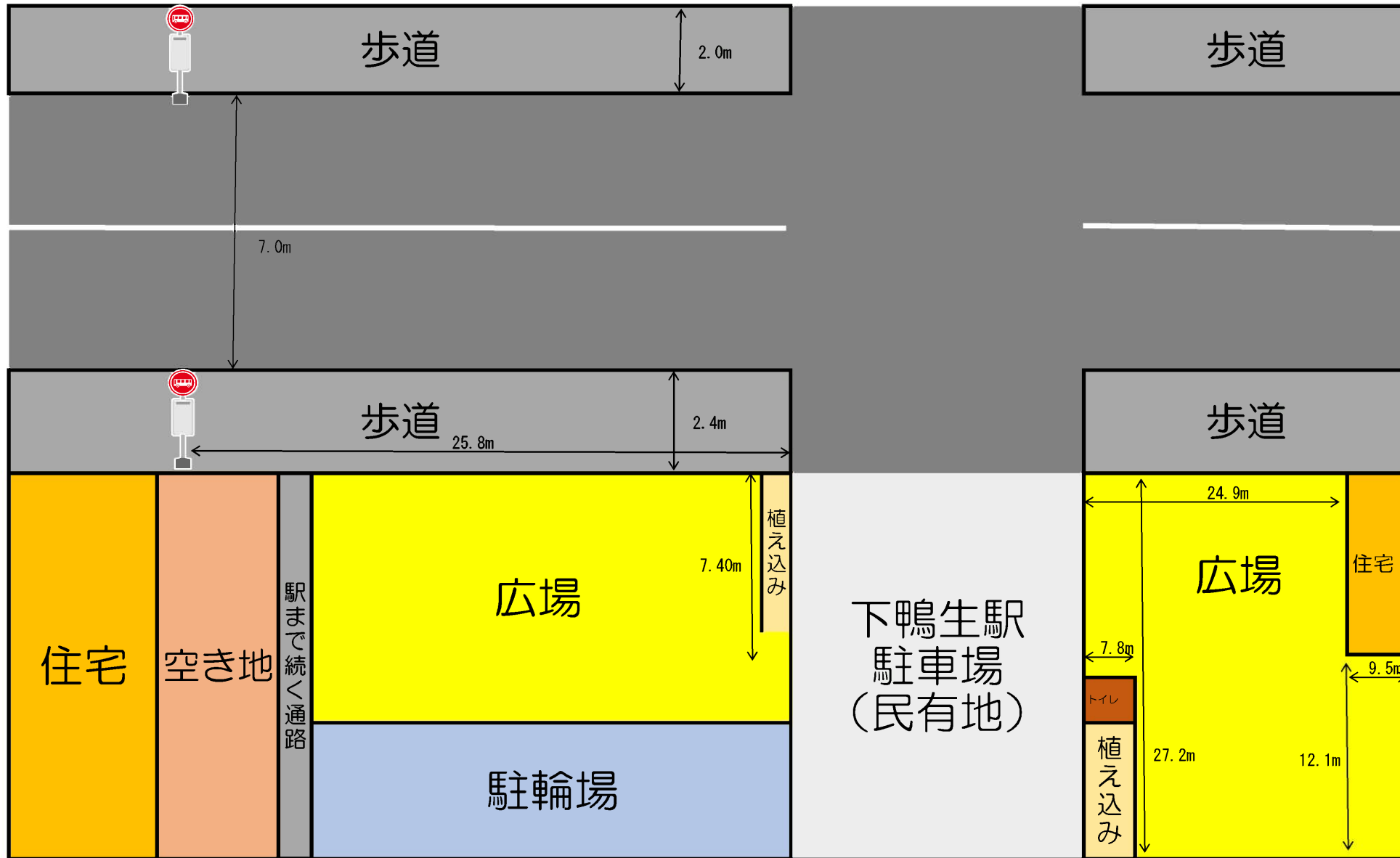
下鴨生駅前 上り正面



下鴨生駅前 下り正面



下鴨生駅前 下り側面





■新設バス停カルテ

バス停名称	創伸前	路線名	稲築桂川線	
バス停概要		位置図		
住所	福岡県嘉麻市鴨生160-10 付近			
上り	緯度(北緯)			33.512888
	経度(東経)			130.372562
下り	緯度(北緯)			33.512912
	経度(東経)	130.37256		
待合環境				
屋根				
ベンチ				
その他				
道路状況		留意点		
バス停構造		バス停環境	整備すれば良	
歩道幅員(上り)	2.5 m	交通量	少	
歩道幅員(下り)	0 m	交差点	やや近	
前面道路幅員	6.1 m	見晴らし	良	
前面道路車線数	2 車線	勾配	無	
前面道路制限速度	- km/h	危険箇所	無	
交差点までの距離	13 m	新規バス停の設置可能	有	
その他				

設置箇所写真



創伸前 上り正面



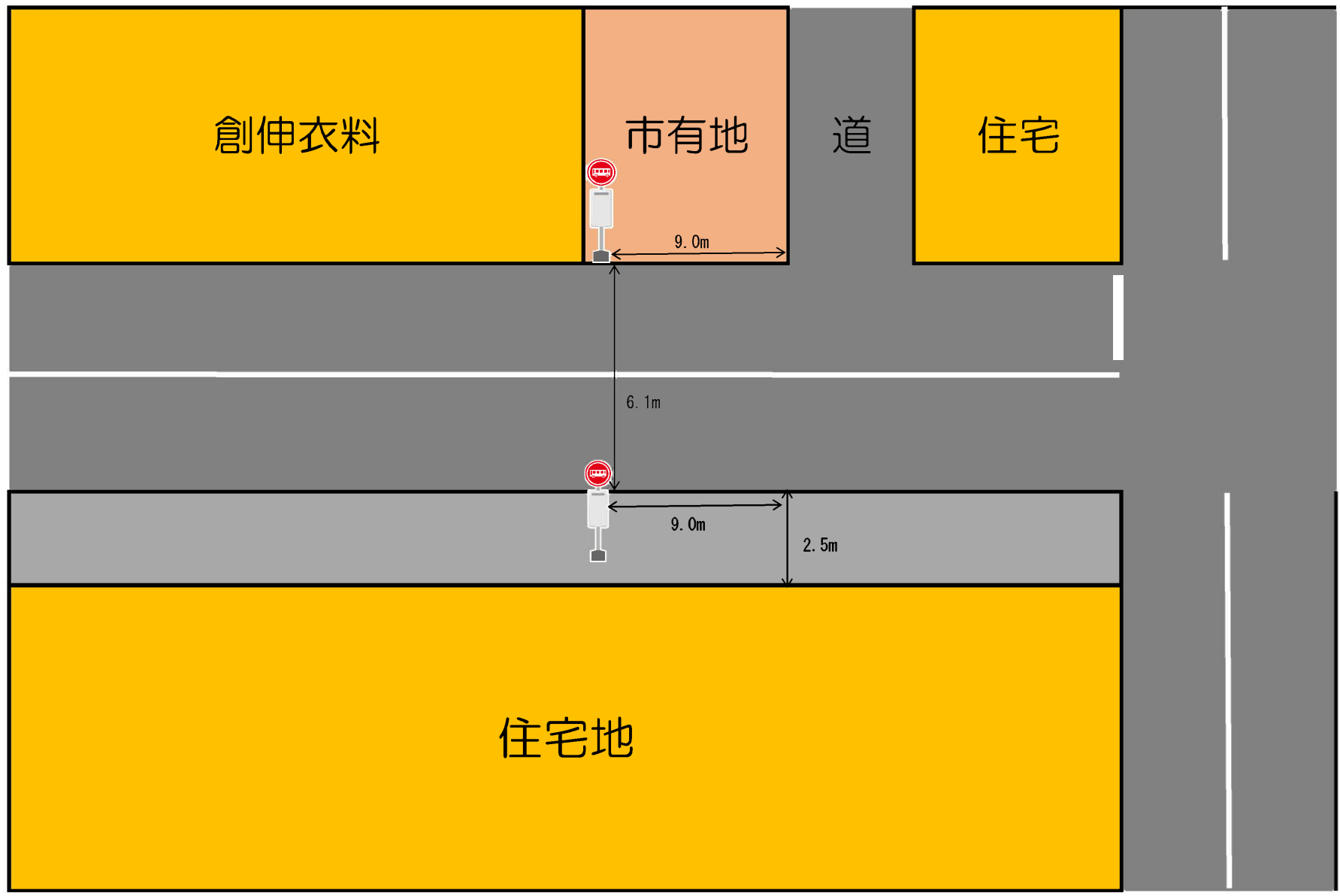
創伸前 上り側面



創伸前 下り正面



創伸前 下り側面





■新設バス停カルテ

バス停名称	藤見台	路線名	稲築桂川線	
バス停概要		位置図		
住所	福岡県嘉麻市鴨生157-24 付近			
上り	緯度(北緯)			33.3648
	経度(東経)			130.44067
下り	緯度(北緯)			33.36482
	経度(東経)	130.44066		
待合環境				
屋根				
ベンチ				
その他				
道路状況		留意点		
バス停構造		バス停環境	良	
歩道幅員(上り)	2.5 m	交通量	少	
歩道幅員(下り)	0 m	交差点	遠	
前面道路幅員	6.7 m	見晴らし	良	
前面道路車線数	2 車線	勾配	やや有	
前面道路制限速度	不明 km/h	危険箇所	無	
交差点までの距離	9 m	新規バス停の設置可能	有	
その他				

設置箇所写真



藤見台 上り正面



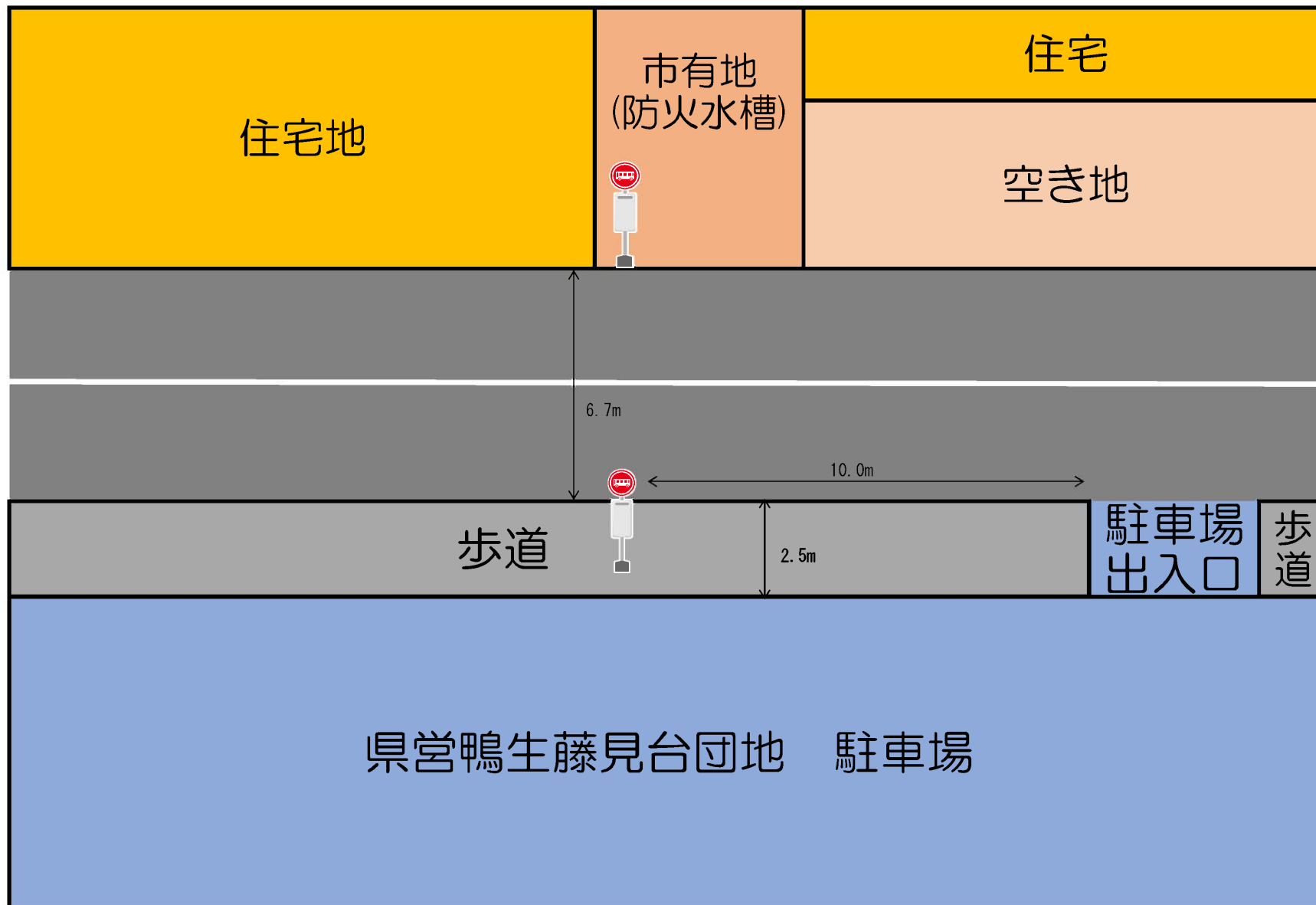
藤見台 上り側面



藤見台 下り正面



藤見台 下り側面






■新設バス停カルテ

バス停名称	なつきが丘		路線名	稲築桂川線	
バス停概要			位置図		
住所	福岡県嘉麻市鴨生144-68 付近				
上り	緯度(北緯)	33.36339			
	経度(東経)	130.44108			
下り	緯度(北緯)	33.36335			
	経度(東経)	130.44108			
待合環境			留意点		
屋根			バス停環境	良	
ベンチ			交通量	少	
その他			交差点	近	
道路状況			見晴らし	良	
バス停構造			勾配	無	
歩道幅員(上り)	2.3	m	危険箇所	無	
歩道幅員(下り)	2.3	m	新規バス停の設置可能	有	
前面道路幅員	7.1	m			
前面道路車線数	2	車線			
前面道路制限速度	-	km/h			
交差点までの距離	動かせる範囲				
その他					

設置箇所写真



なつきが丘 上り正面



なつきが丘 上り側面

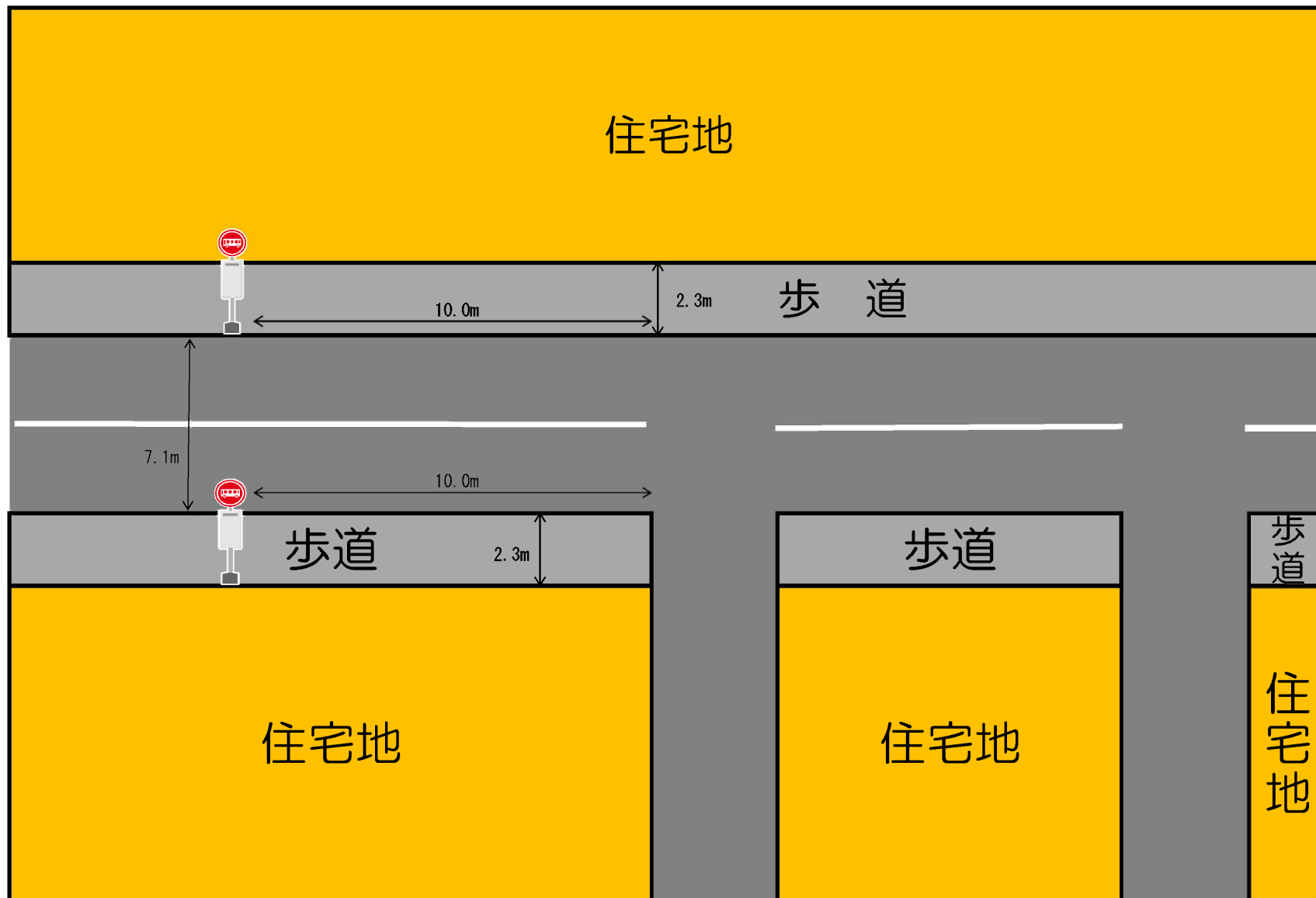


なつきが丘 下り正面



なつきが丘 下り側面





■新設バス停カルテ

バス停名称		馬郡医院		路線名	稲築桂川線		
バス停概要				位置図			
住所		福岡県嘉麻市鴨生 1 9 2					
上り	緯度(北緯)	33.36387					
	経度(東経)	130.43584					
下り	緯度(北緯)	33.36387					
	経度(東経)	130.43586					
待合環境				留意点			
屋根				バス停環境	良		
ベンチ				交通量	少		
その他				交差点	遠		
道路状況				見晴らし	良		
バス停構造				勾配	無		
歩道幅員(上り)	0.9	m		危険箇所	無		
歩道幅員(下り)	0.7	m		新規バス停の設置可能	有		
前面道路幅員	4.5	m					
前面道路車線数	1	車線					
前面道路制限速度	30	km/h					
交差点までの距離	-	m					
その他							

設置箇所写真



馬郡医院 上り正面



馬郡医院 上り側面

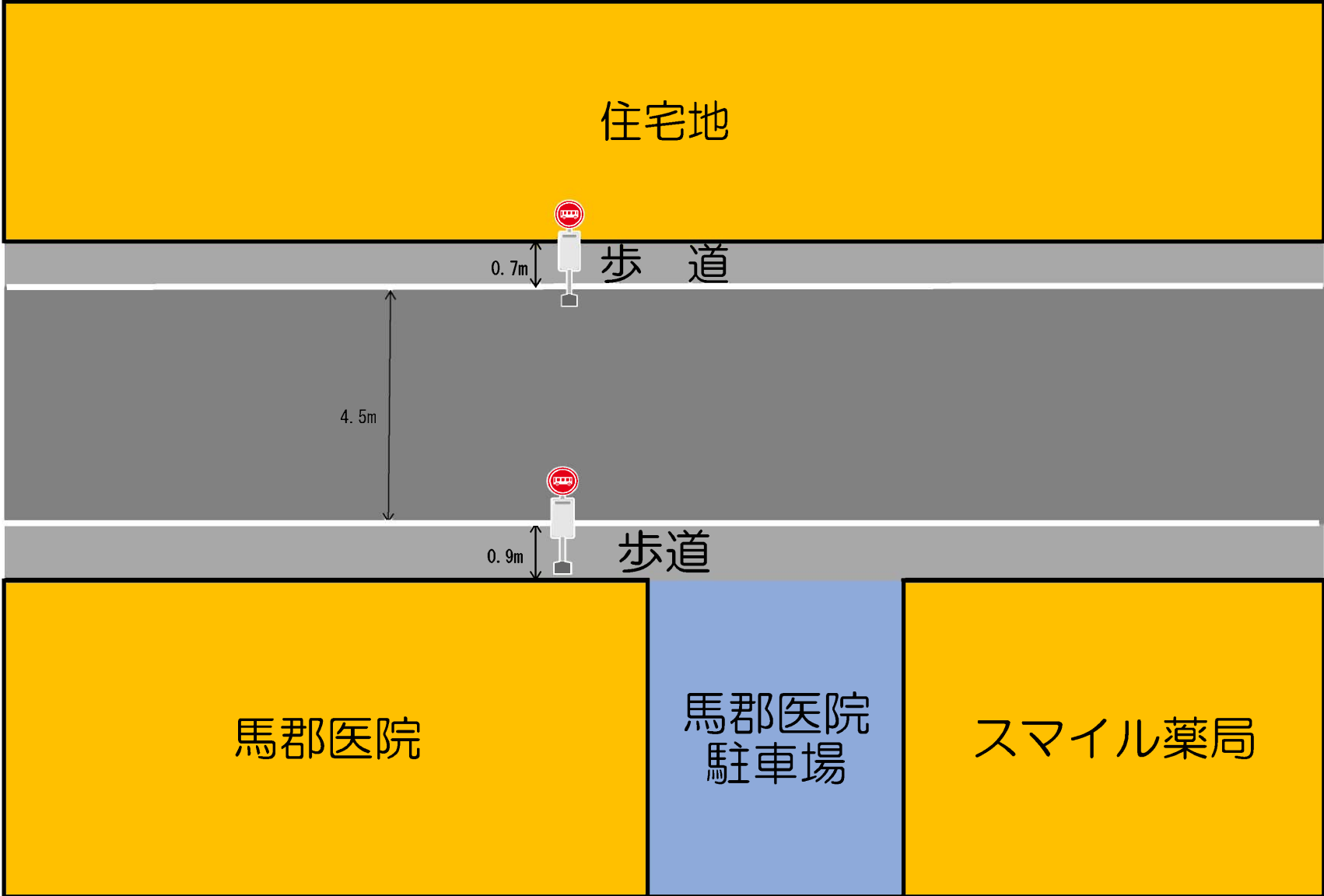


馬郡医院 下り正面



馬郡医院 下り側面





住宅地

歩道

0.7m

4.5m

歩道

0.9m

馬郡医院

馬郡医院  
駐車場

スマイル薬局

■新設バス停カルテ

バス停名称	鴨生団地下		路線名	稲築桂川線	
バス停概要			位置図		
住所	福岡県嘉麻市鴨生214-2 付近				
上り	緯度(北緯)	33.36318			
	経度(東経)	130.43549			
下り	緯度(北緯)	33.36318			
	経度(東経)	130.43552			
待合環境			留意点		
屋根			バス停環境	良	
ベンチ			交通量	やや多い	
その他			交差点	遠	
道路状況			見晴らし	良	
			危険箇所	無	
バス停構造			勾配	無	
歩道幅員(上り)	2.8	m	新規バス停の設置可能	無	
歩道幅員(下り)	3.8	m			
前面道路幅員	7.1	m			
前面道路車線数	2	車線			
前面道路制限速度	40	km/h			
交差点までの距離	15	m			
その他					

設置箇所写真



鴨生団地下 上り正面



鴨生団地下 上り側面

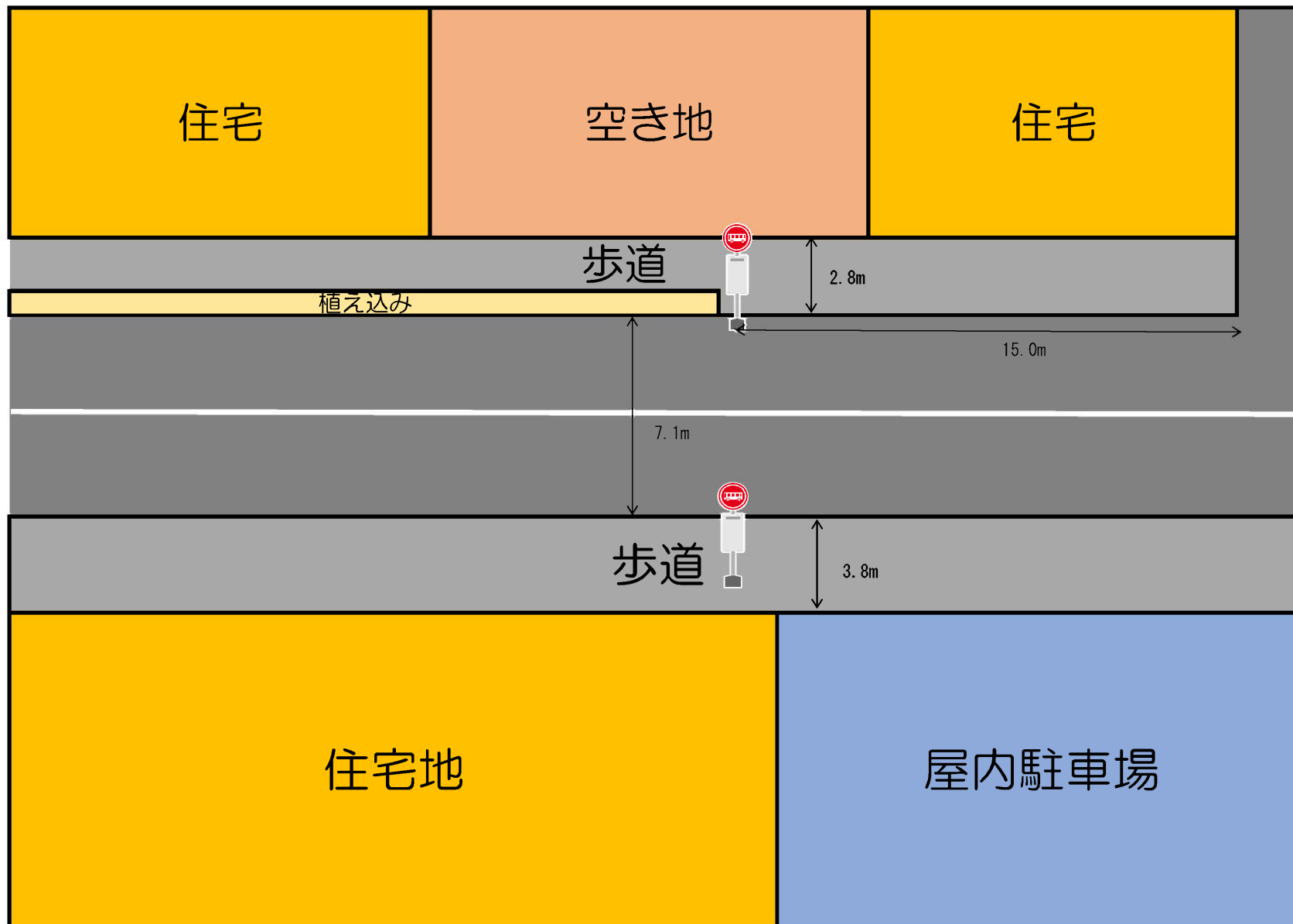


鴨生団地下 下り正面



鴨生団地下 下り側面





■新設バス停カルテ

バス停名称		鴨生団地		路線名	稲築桂川線		
バス停概要				位置図			
住所		福岡県嘉麻市鴨生120-45 付近					
上り	緯度(北緯)	33.36264					
	経度(東経)	130.44017					
下り	緯度(北緯)	33.36263					
	経度(東経)	130.4402					
待合環境				留意点			
屋根				バス停環境		良	
ベンチ				交通量		少	
その他				交差点		遠	
道路状況				見晴らし		良	
バス停構造				勾配		無	
歩道幅員(上り)		1.5	m	危険箇所		無	
歩道幅員(下り)		1.6	m	新規バス停の設置可能			
前面道路幅員		7.3	m	有			
前面道路車線数		2	車線				
前面道路制限速度		-	km/h				
交差点までの距離		15	m				
その他							

設置箇所写真



鴨生団地 上り正面



鴨生団地 上り側面

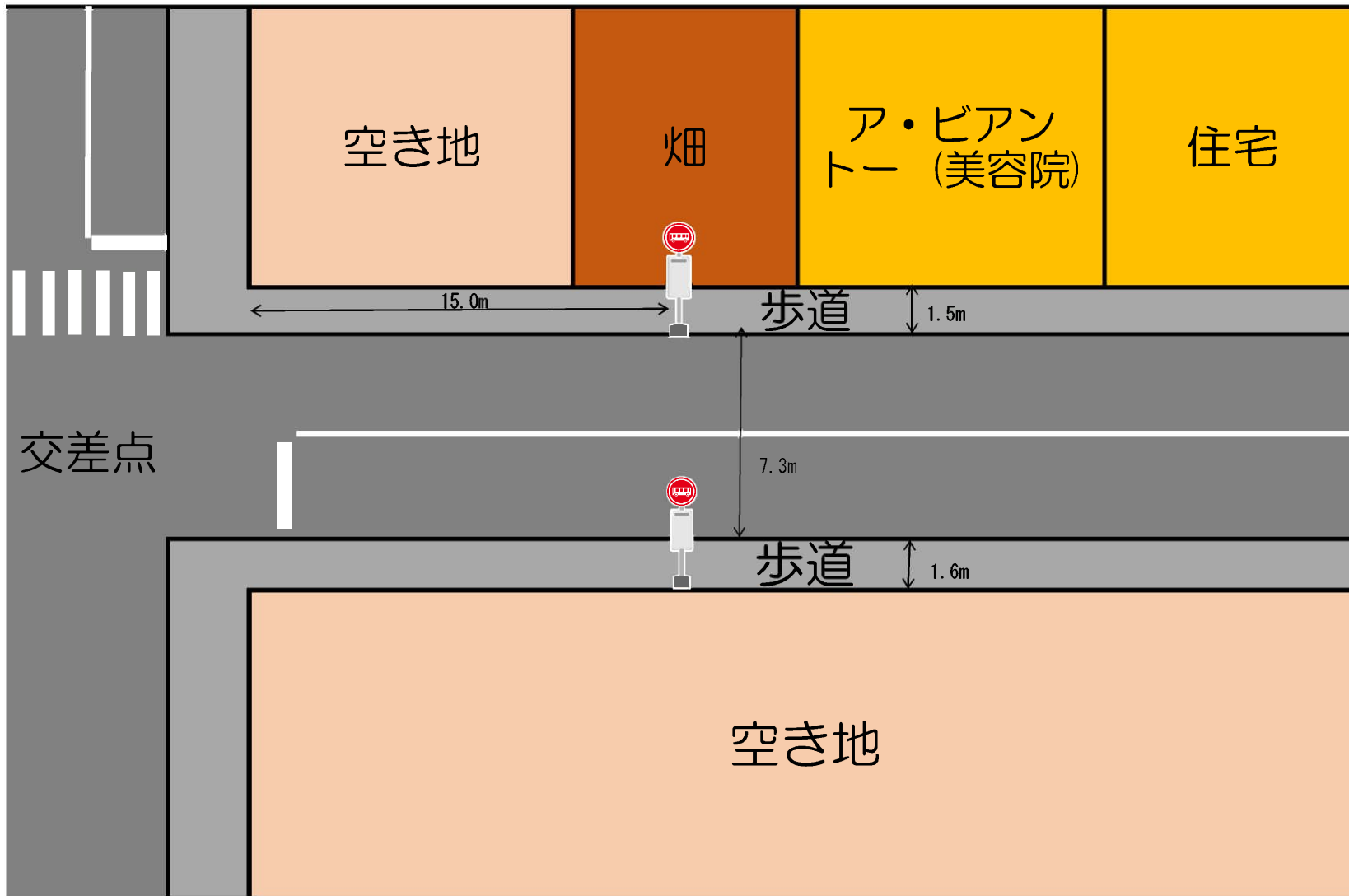


鴨生団地 下り正面



鴨生団地 下り側面





■新設バス停カルテ

バス停名称		枝坂		路線名	稲築桂川線		
バス停概要				位置図			
住所		福岡県嘉麻市鴨生15-2 付近					
上り	緯度	33.602729					
	経度	130.734034					
下り	緯度	33.601956					
	経度	130.733757					
待合環境				留意点			
屋根				バス停構造			
ベンチ				歩道幅員(上り)		2	m
その他				歩道幅員(下り)		0.9	m
道路状況				留意点			
バス停構造				前面道路幅員(上り)		4	m
歩道幅員(上り)		2	m	前面道路幅員(下り)		8	m
歩道幅員(下り)		0.9	m	前面道路車線数		2	車線
前面道路幅員(上り)		4	m	前面道路制限速度		-	km/h
前面道路幅員(下り)		8	m	交差点までの距離		11	m
前面道路車線数		2	車線	危険箇所		下り側道路が近いため注意。	
前面道路制限速度		-	km/h	新規バス停の設置可能		有	
交差点までの距離		11	m				
その他							

設置箇所写真




枝坂 上り正面



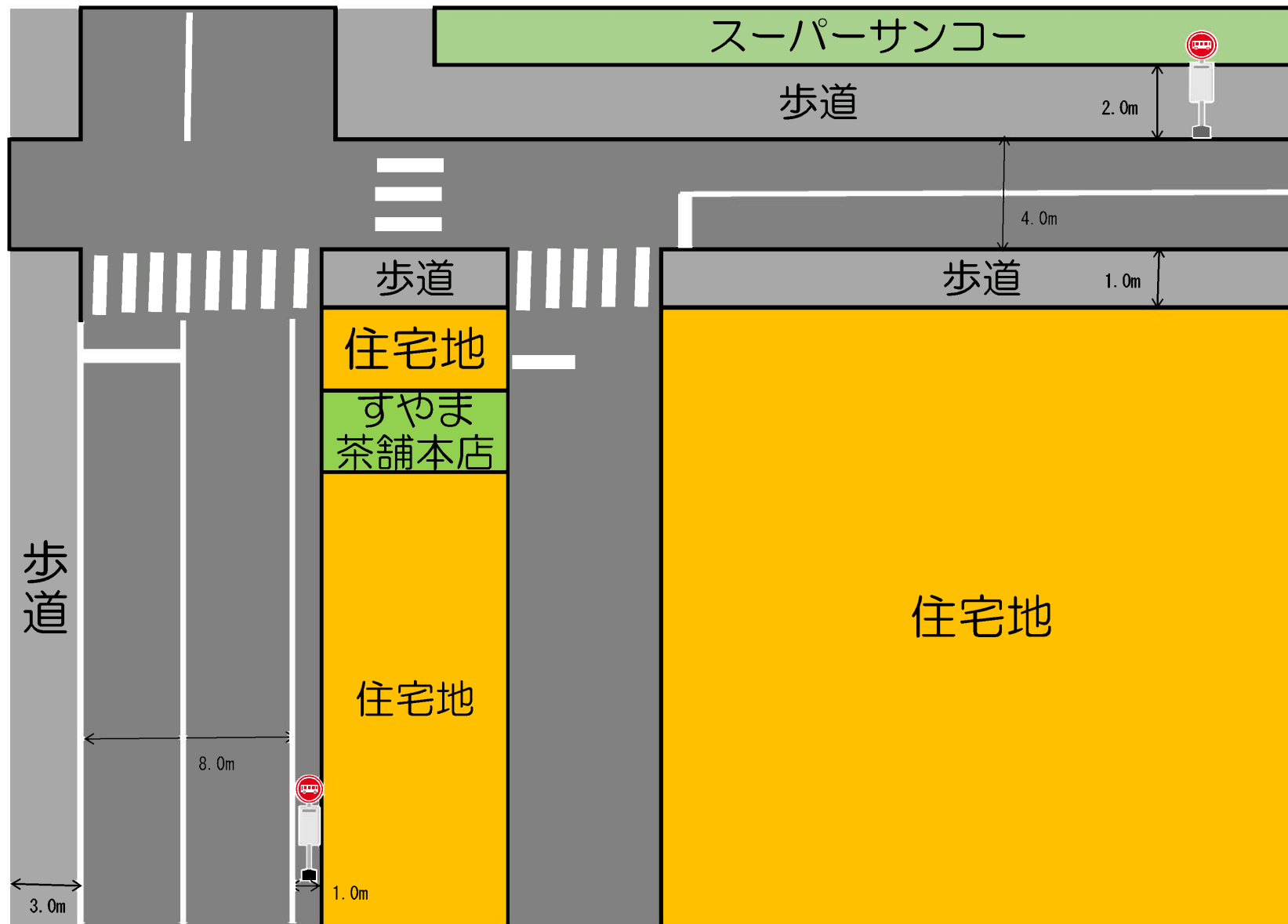
枝坂 上り側面



枝坂 下り正面







■新設バス停カルテ

バス停名称		平		路線名	稲築桂川線		
バス停概要				位置図			
住所		福岡県嘉麻市平1237					
上り	緯度(北緯)	33.355					
	経度(東経)	130.43455					
下り	緯度(北緯)	33.35497					
	経度(東経)	130.43456					
待合環境				留意点			
屋根				バス停環境	良		
ベンチ				交通量	多		
その他				交差点	遠		
道路状況				見晴らし	良		
				勾配	無		
バス停構造				危険箇所	無		
歩道幅員(上り)	4.4	m		新規バス停の設置可能	有		
歩道幅員(下り)	5.3	m					
前面道路幅員	9	m					
前面道路車線数	2	車線					
前面道路制限速度	40	km/h					
交差点までの距離	5	m					
その他							

設置箇所写真



平 上り正面



平 下り正面



平 上り側面



平 下り側面



しまむら・トレードマート・ナフコ 駐車場

歩道

4.4m

9.0m

歩道

駐車場  
出入口

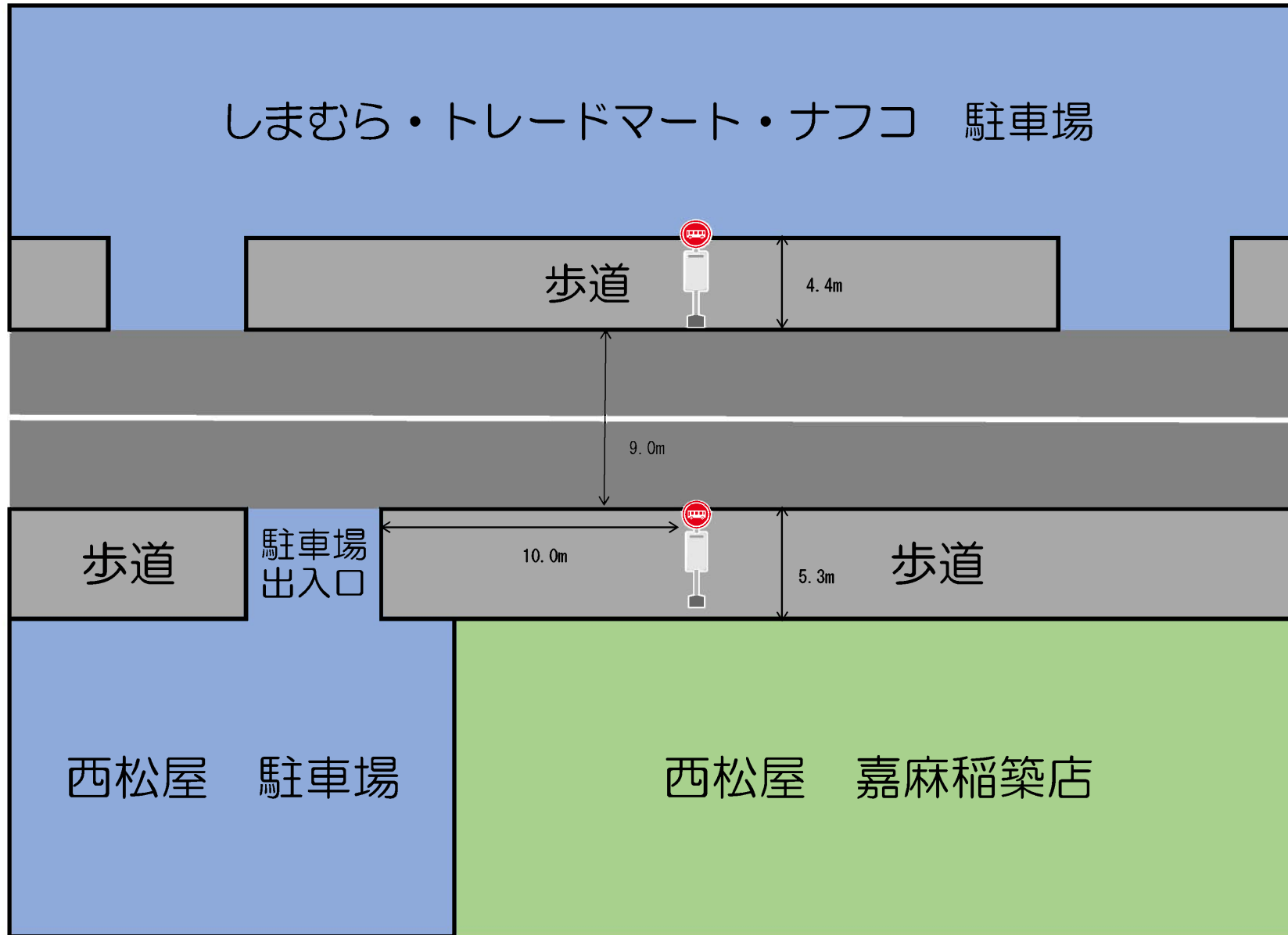
10.0m

5.3m

歩道

西松屋 駐車場

西松屋 嘉麻稲築店



■新設バス停カルテ

バス停名称		岩崎		路線名	稲築桂川線		
バス停概要				位置図			
住所		福岡県嘉麻市岩崎584-6 付近					
上り	緯度(北緯)	33.35512					
	経度(東経)	130.43245					
下り	緯度(北緯)	33.3551					
	経度(東経)	130.43246					
待合環境				留意点			
屋根				バス停構造		バス停環境	
ベンチ				歩道幅員(上り)		2.4 m	
その他				歩道幅員(下り)		1.2 m	
道路状況				留意点			
バス停構造				前面道路幅員		6.7 m	
歩道幅員(上り)		2.4 m		前面道路車線数		2 車線	
歩道幅員(下り)		1.2 m		前面道路制限速度		40 km/h	
前面道路幅員		6.7 m		交差点までの距離		5.0~ m	
前面道路車線数		2 車線		危険箇所		交通量が多いため上り側注意が必要。	
前面道路制限速度		40 km/h		新規バス停の設置可能		有	
交差点までの距離		5.0~ m					
その他							

設置箇所写真



岩崎 上り正面



岩崎 上り側面

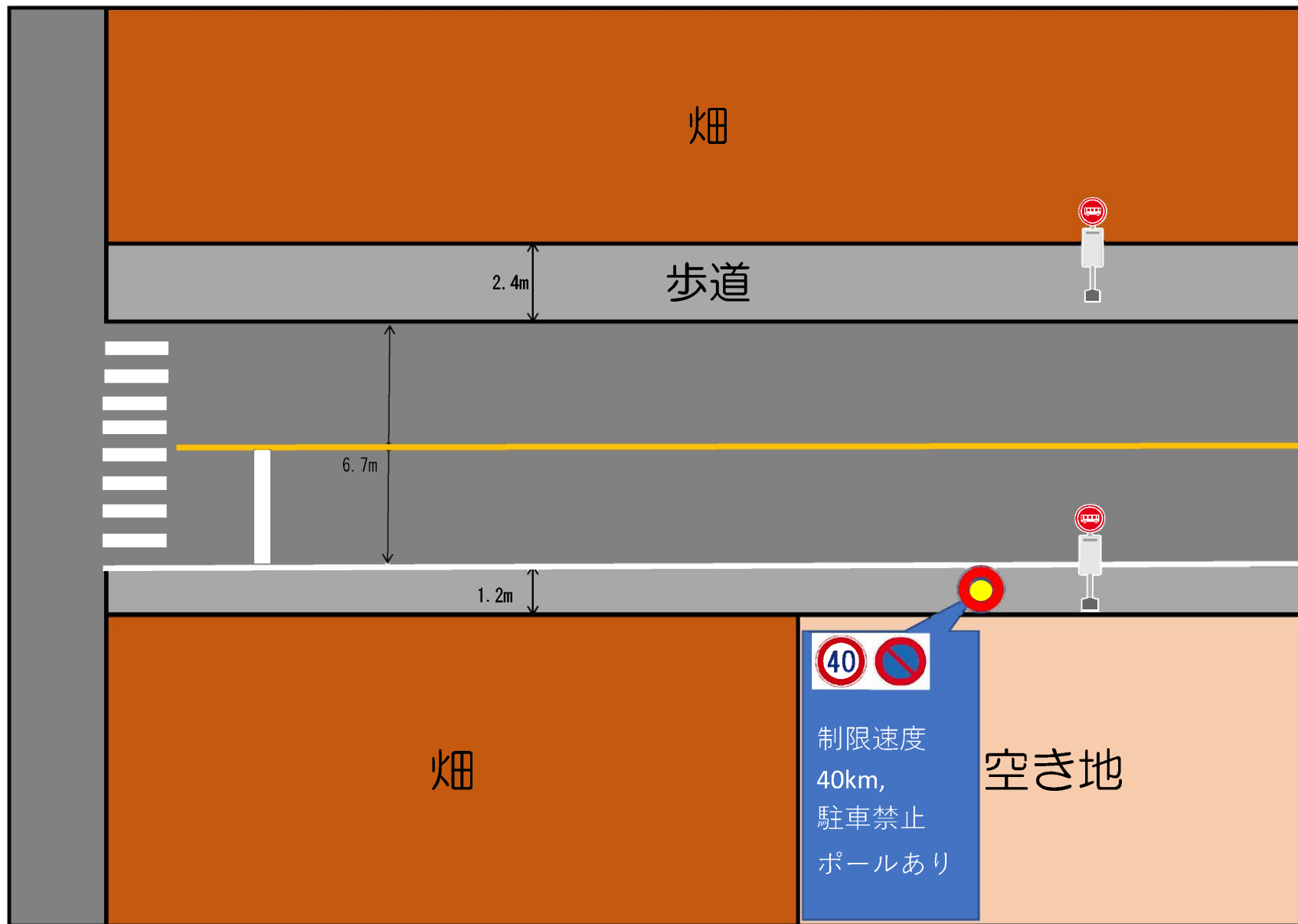


岩崎 下り正面



岩崎 下り側面





■新設バス停カルテ

バス停名称	ゆめ마트前	路線名	稲築桂川線	
バス停概要		位置図		
住所	福岡県嘉麻市岩崎1466-4			
上り	緯度(北緯)			33.35471
	経度(東経)			130.43002
下り	緯度(北緯)			33.35468
	経度(東経)	130.43003		
待合環境				
屋根				
ベンチ				
その他				
道路状況		留意点		
バス停構造		バス停環境	良	
歩道幅員(上り)	2.5 m	交通量	多	
歩道幅員(下り)	3.5 m	交差点	遠	
前面道路幅員	6.9 m	見晴らし	良	
前面道路車線数	2 車線	勾配	無	
前面道路制限速度	40 km/h	危険箇所	無	
交差点までの距離	m	新規バス停の設置可能	有	
その他				

設置箇所写真



ゆめ마트・志耕館高校前 上り正面



ゆめ마트・志耕館高校前 上り側面

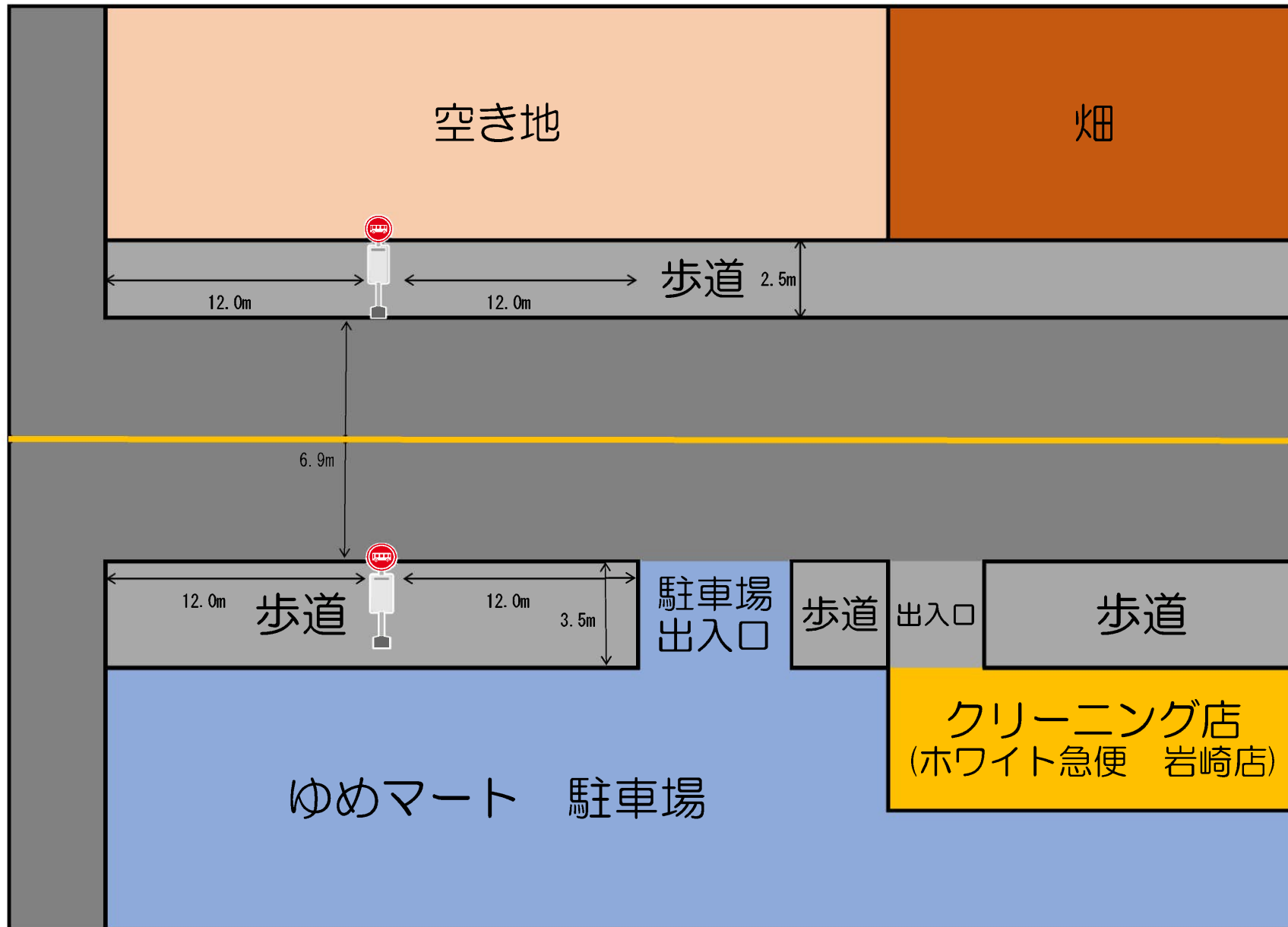


ゆめ마트・志耕館高校前 下り正面



ゆめ마트・志耕館高校前 下り側面





■新設バス停カルテ

バス停名称		志耕館高校前		路線名	稲築桂川線												
バス停概要				位置図													
住所		福岡県嘉麻市岩崎1409-7 付近															
上り	緯度	33.596259															
	経度	130.715429															
下り	緯度	33.596176															
	経度	130.715288															
待合環境				留意点													
屋根				バス停構造		バス停環境		良									
ベンチ				歩道幅員 (上り)		2		m									
その他				歩道幅員 (下り)		2		m									
道路状況				前面道路幅員		7		m		交通量		多					
				前面道路車線数		2		車線		見晴らし		良		交差点		やや近	
道路状況				前面道路制限速度		40		km/h		勾配		無		危険箇所		無	
				交差点までの距離		7		m		危険箇所		無		新規バス停の設置可能		有	
その他								新規バス停の設置可能				有					

設置箇所写真



志耕館高校前 上り正面



志耕館高校前 上り側面



志耕館高校前 下り正面



志耕館高校前 下り側面



玄海 貴富丸

