

稲築東中学校の土砂災害・洪水ハザードマップについて



稲築東小学校





凡例

土砂災害警戒区域等

土石流

-  特別警戒区域
-  警戒区域

急傾斜地の崩壊

-  特別警戒区域
-  警戒区域

地すべり

-  警戒区域

(2019年6月時点)

※嘉麻市防災マップ「土砂災害・水害ハザードマップ」より

稲築東中学校の土砂災害・洪水ハザードマップについて

稲築東中学校



凡例

洪水浸水想定区域

想定最大規模 浸水深

- 5.0m - 10.0m 未満の区域
- 3.0m - 5.0m 未満の区域
- 0.5m - 3.0m 未満の区域
- 0.5m 未満の区域

※嘉麻市防災マップ「土砂災害・水害ハザードマップ」より